

ŠKOLSKO NATJECANJE UČENIKA IZ GEOGRAFIJE 2010. GODINE

5. RAZRED

TOČNI ODGOVORI

NAPOMENA: Promijenjen je način bodovanja u odnosu na prošle godine i zadaci se ne boduju po načelu „sve ili ništa“, već se djelomično (parcijalno) boduju dijelovi (čestice) odgovora.

Bodovanje za sve zadatke: - boduju se samo **točni odgovori (čestice)**
- dodatne upute navedene su za pojedine skupine zadataka

1. do 4. zadatak:

0 bodova za **cijeli zadatak** ako su zaokružena 3 i više odgovora ili je uz dva odgovora najmanje jedan korigiran

0 bodova za **svaki odgovor (česticu)** koja je korigirana, a zaokružena su dva odgovora

1 bod za **jedan zaokružen točan odgovor (česticu)** bez obzira je li drugi odgovor netočno zaokružen, korigiran ili nije zaokružen

1. (2) b, d (za svaki točan odgovor po jedan bod)

2. (2) b, c (za svaki točan odgovor po jedan bod)

3. (2) a, c (za svaki točan odgovor po jedan bod)

4. (2) a, d (za svaki točan odgovor po jedan bod)

5. do 8. zadatak:

0 bodova za **svaki odgovor (česticu)** ako je na crtu napisano bilo što osim točnog odgovora (jedno slovo) ili je odgovor korigiran.

5. (3) od gore prema dolje: B, C, D (za svaki točan odgovor po jedan bod)

6. (3) od gore prema dolje: E, C, A (za svaki točan odgovor po jedan bod)

7. (3) od gore prema dolje: B, D, A (za svaki točan odgovor po jedan bod)

8. (3) od gore prema dolje: C, B, E (za svaki točan odgovor po jedan bod)

9. do 16. zadatak:

0 bodova za **svaki odgovor (česticu)** ako je na crtu napisano bilo što osim točnog odgovora ili je odgovor korigiran.

9. (2) redom: osam (8), Jupiter (za svaki točan odgovor po jedan bod)

10. (2) redom: galaktike (galaksije), Mliječna staza (Mliječni put) ili Kumova slama
(za svaki točan odgovor po jedan bod)

11. (2) redom: 1 dan (ili 24 sata), 366 (za svaki točan odgovor po jedan bod)

12. (2) redom: 23.9. (23. rujan), 21.6. (21.lipanj) - (priznati +1 i -1 dan)
(za svaki točan odgovor po jedan bod)

13. (2) redom: Europa, Južna Amerika, Sjeverna Amerika, Azija
(za bilo koja dva točna odgovora po jedan bod)

14. (2) sjeverne obratnice i sjeverne polarnice (bilo kojim redom) (za svaki točan odgovor po jedan bod)

15. (2) bilo kojim redom – noćnu (neosvijetljenu, tamnu), dnevnu (osvijetljenu, svijetlu)
(za svaki točan odgovor po jedan bod)

16. (2) redom: kartografskim, tumač (legenda) (za svaki točan odgovor po jedan bod)

17. i 18. zadatak:

0 bodova za **svaku česticu** u kojoj je prekriven povezan točan i netočan odgovor ili je korigiran odgovor

17. (2) prekriti: pojasno, dan, su, srednjoeuropsko
(za bilo koja dva ispravno prekrita pojma po jedan bod)

18. (2) prekriziti: 0°, nedjelja, Indijski, plavom (za bilo koja dva ispravno prekrizena pojma po jedan bod)

19. i 20. zadatak:

0 bodova za cijeli zadatak ako su zaokružena 3 i više odgovora ili je uz dva odgovora najmanje jedan korigiran

0 bodova za svaki odgovor (česticu) koja je korigirana, a zaokružena su dva odgovora

1 bod za jedan zaokružen točan odgovor (česticu) bez obzira je li drugi odgovor netočno zaokružen, korigiran ili nije zaokružen

19. (2) a, d (za svaki točan odgovor po jedan bod)

20. (2) b, d (za svaki točan odgovor po jedan bod)

21. zadatak:

0 bodova za svaki dio (česticu) koji nije označen prema uputi ili je korigiran

21. (3) (za svaki točno prekrizhen, zaokružen i podvučen podatak po jedan bod)

361 milijun km

oko 40 000 km²

510 milijuna km²

oko 29 000 km

oko 40 000 km

510 000 km²

9%

~~29 000 km~~

22. do 24. zadatak:

0 bodova za svaki odgovor (česticu) ako je na crtu napisano bilo što osim točnog odgovora ili je odgovor korigiran.

22. (2) redom: rotacija, revolucija (za svaki točan odgovor po jedan bod)

23. (2) redom: druga četvrt (može i zadnja, posljednja), prva četvrt
(za svaki točan odgovor po jedan bod)

24. (2) redom: Atlantskom, Sjevernoj Americi (za svaki točan odgovor po jedan bod)

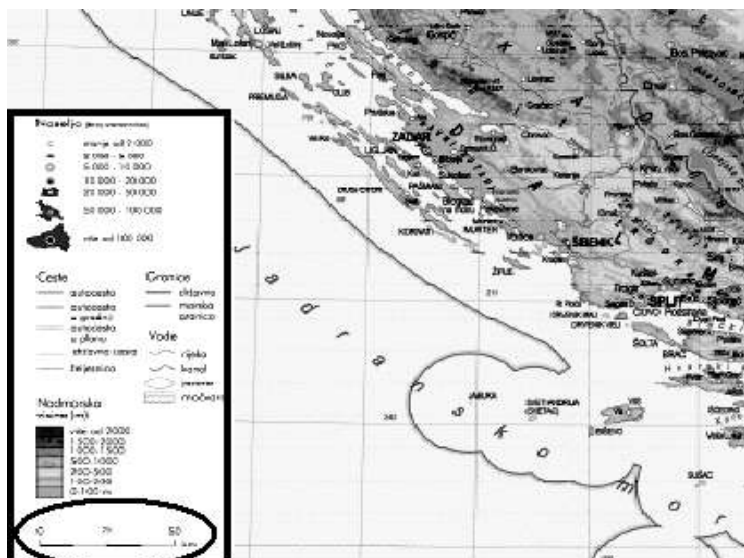
25. zadatak:

0 bodova ako ima više od jednog zaokruživanja ili je korigiran odgovor na karti

0 bodova za svaki odgovor (česticu) ako je na crtu napisano bilo što osim točnog odgovora ili je odgovor korigiran.

25. (3) vidi kartu 1.; redom: dužinsko (grafičko), tumač (legenda) (za svaki točan odgovor po jedan bod)

Karta 1.



26. zadatak:

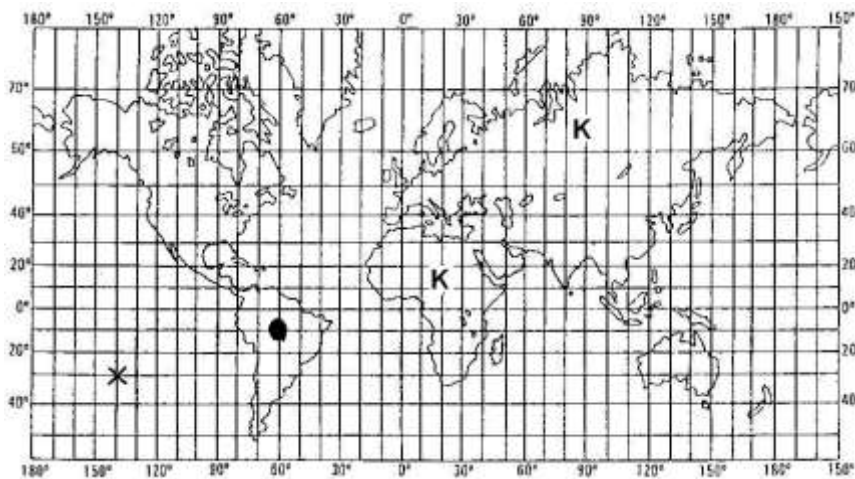
0 bodova za svaki odgovor (česticu) ako je na crtu napisano bilo što osim točnog odgovora ili je odgovor korigiran.

0 bodova ako ima više od jedne oznake ili je korigiran odgovor na karti

26. (3) prvi red: 30, južno (1 bod); drugi red: 140, zapadno (1 bod)

Vidi točku na karti 2. (1 bod)

Karta 2.



27. zadatak:

0 bodova za prvi dio zadatka (prve dvije čestice odgovora) ako je na kartu upisano više od dva tražena slova i bilo koje od njih korigirano ili su ispravno upisana dva slova i oba korigirana

1 bod ako je točno upisano jedno slovo, bez obzira gdje je upisano drugo ili je ono korigirano

0 bodova za drugi dio zadatka (treću česticu) ako je na crtu napisano bilo što osim točnog odgovora ili je odgovor korigiran.

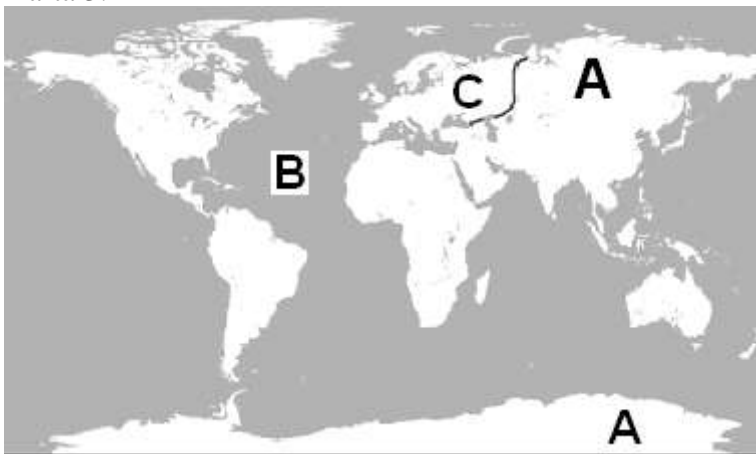
27. (3) Vidi kartu 2. (Slovo K za Afriku 1 bod, za Aziju 1 bod) Antarktika (1 bod)

28. zadatak:

0 bodova za **svaki odgovor (česticu)** ako je upisano više slova nego stoje u rješenju ili je bilo koje slovo korigirano; za prvi dio zadatka (česticu) ako je upisano samo jedno slovo A

28. (3) Vidi kartu 3. (za svaki točan odgovor po jedan bod – za A jedan, za B jedan i za C jedan bod)

Karta 3.





29. zadatak:

0 bodova za **svaki odgovor (česticu)** ako je na crtu napisano bilo što osim točnog odgovora ili je odgovor korigiran.

29. (3) redom slijeva na desno: 71, 90, 29 i pol (za svaki točan odgovor po jedan bod)

30. zadatak:

0 bodova za **svaki dio (česticu)** ako je prikaz korigiran ili je nacrtano više od jednog prikaza.

30. (2) crkva  ruševina  (za svaki točan odgovor po jedan bod)